

Strecken_RTF Erlangen_2025

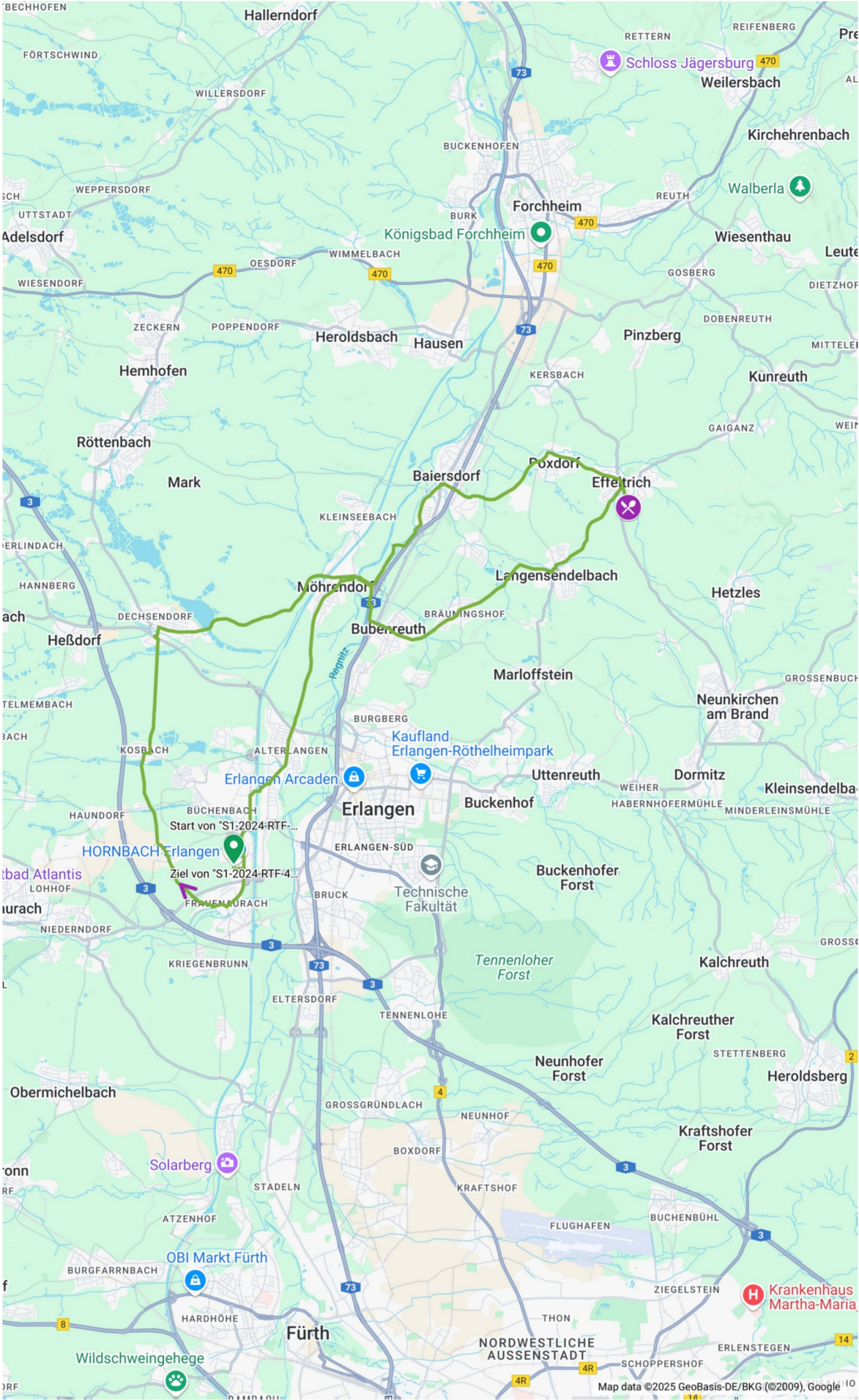
S1-2024 RTF-42Km 310Hm

Die Statistiken basieren auf importierten Daten. Samstag, 3. September 2022, 11:13 MESZ Entfernung: 42,7 km Dauer: 1 Stunden, 54 Minuten und 5 Sekunden Durchschnittsgeschwindigkeit: 22,4 km/h Minimale Höhe: 262 m Maximale Höhe: 328 m Anstieg (insgesamt): 231 m Gefälle (insgesamt): 232 m

Start von "S1-2024-RTF-42km_290Hm"

Ziel von "S1-2024-RTF-42km_290Hm"

Sonstiges/kein Wert



Strecken_RTF Erlangen_2025

S2-2025-RTF-82km_500Hm

Start von "S2-2025-RTF-82km_500Hm"

Ende von "S2-2025-RTF-82km_500Hm"

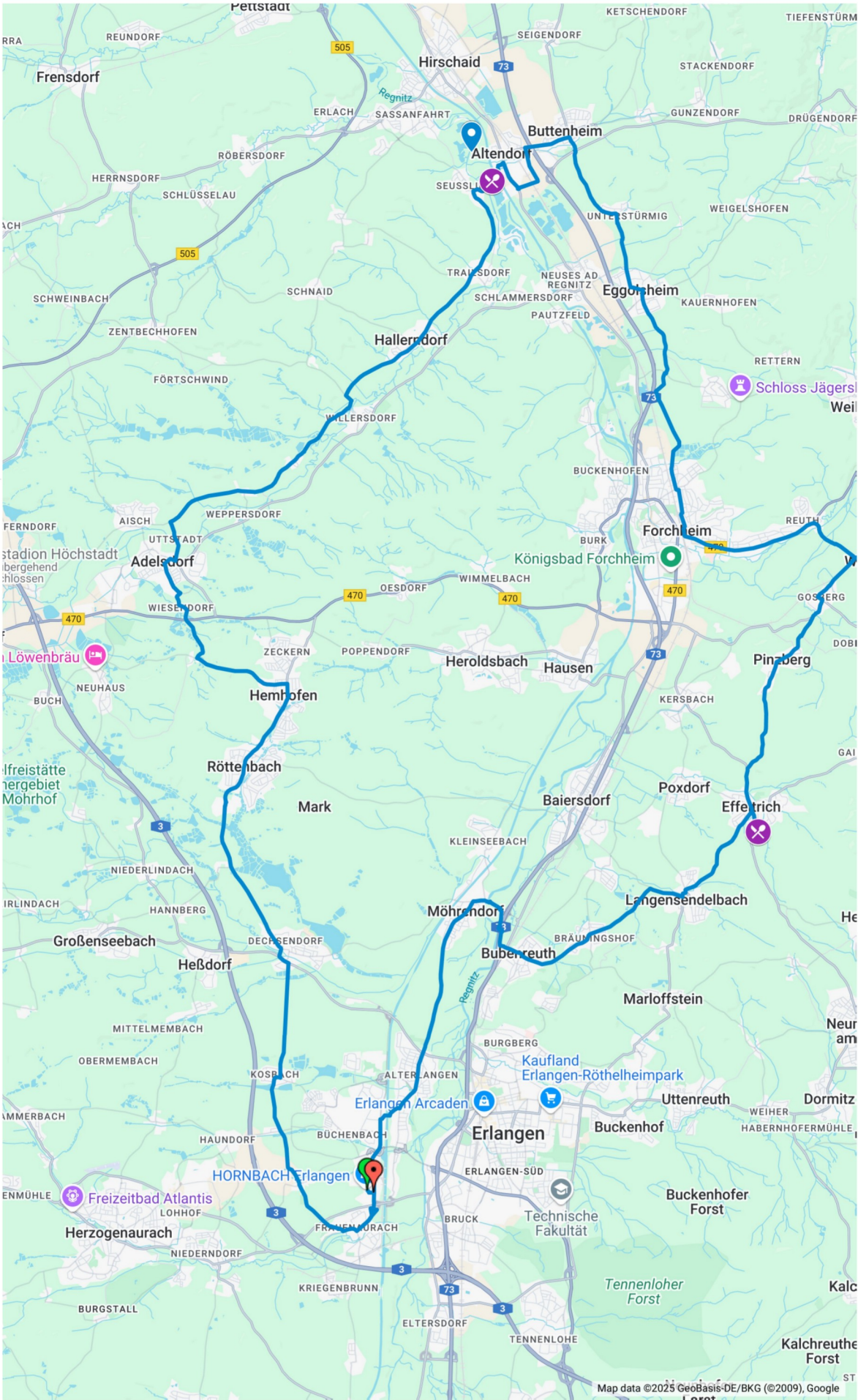
S2-2025-RTF-82km_500Hm

Versorgungsstelle 2/3/4

Punkt 5

Versorgungsstelle Strecke 1/2/3/4

Linie 7



Strecken_RTF Erlangen_2025

S3-2025-RTF-124km_1140Hm-
aktuell



Start von "S3-2025-RTF-
124km_1140Hm-aktuell"



Ende von "S3-2025-RTF-
124km_1140Hm-aktuell"



S3-2025-RTF-124km_1140Hm-
aktuell



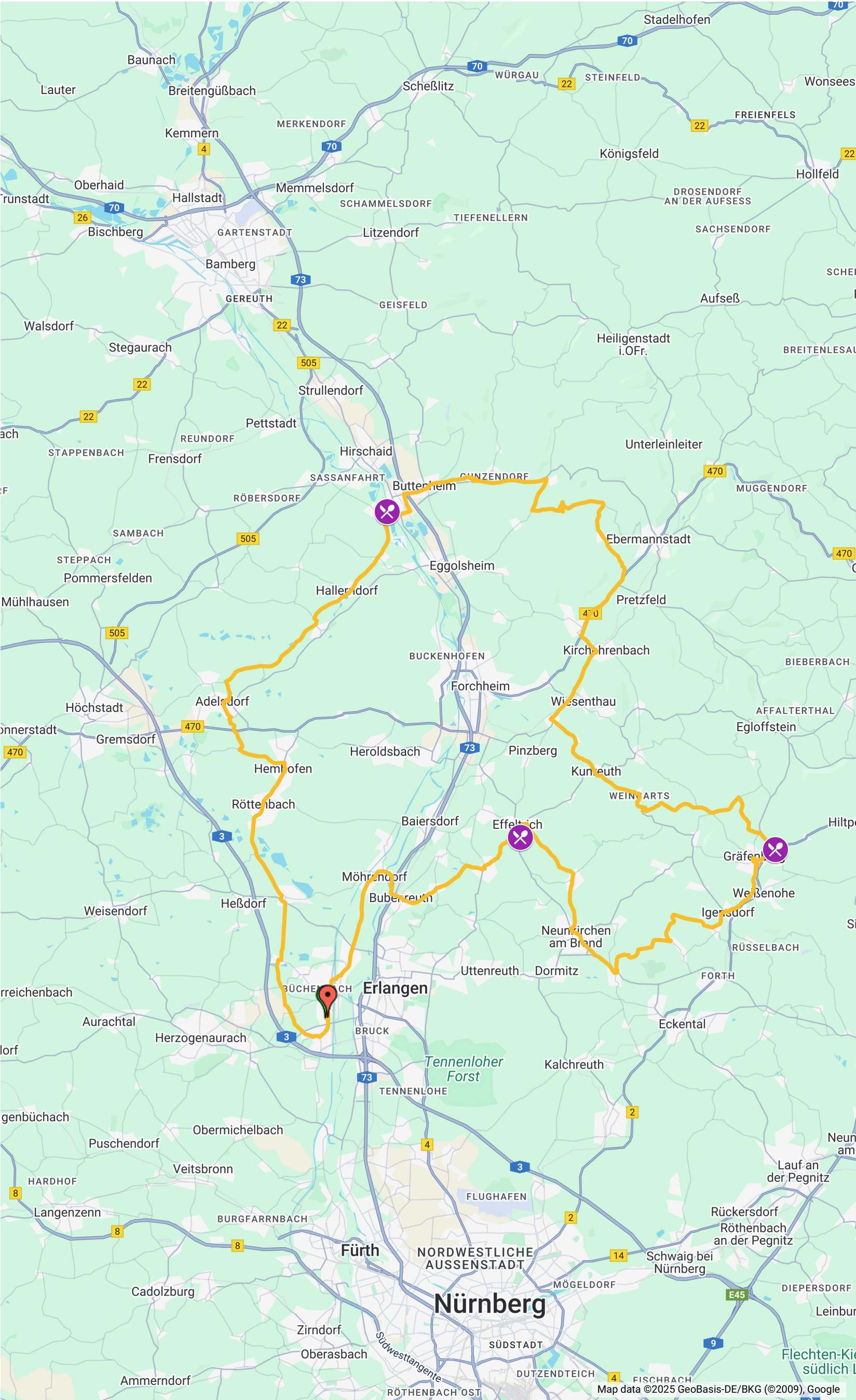
Versorgungsstelle S2/3/4



Versorgungsstelle 2/3



Versorgungsstelle S1/2/3/4



Strecken_RTF Erlangen_2025

S4-2025-RTF-158km_1550Hm-
aktuell



Start von "S4-2025-RTF-158km_1550Hm-aktuell"



Ende von "S4-2025-RTF-158km_1550Hm-aktuell"



S4-2025-RTF-158km_1550Hm-
aktuell



Versorgungsstelle S2/3/4



Versorgungsstelle S3/4



Versorgungsstelle S1/2/3/4



Getränkestelle

